

GC1CZNK



Rocheralm Abtenau

Placed by: Stefan Brandlehner

Placed Date: 6/4/2008




N 47° 34.185 E 013° 18.168

UTM: 33T E 372348 N 5269877

Size:  (Regular)

Difficulty: 

Terrain: 

Log Counts:  4 Found it  1 Didn't find it  1 Publish Listing



Please note: To use the services of geocaching.com, you must agree to the terms and conditions [in our disclaimer](#).

▼ Short Description [\[hide images\]](#)

▼ Long Description [\[hide images\]](#)

Dieser Cache führt Dich zur Seitenalm und weiter hinauf zur Rocheralm, wo Dich Maria Quehenberger von der Rocheralmhütte herzlich empfängt.

Die Wanderstrecke für diesen Rundweg beträgt vom Ausgangspunkt Ortszentrum ca. 14-15 km, allerdings lassen sich viele Kilometer auch mit dem Auto/Fahrrad fahren. Vom Marktplatz aus geht man am Hotel Post die Straße hinauf und folgt immer der Beschilderung in Richtung Seitenalm. Es geht zuerst hinunter in den Ortsteil „Au“, wo der Schwarzenbach überquert wird. Anschließend führt die Straße etwas steiler durch den Wald hinauf. Oben angekommen öffnet sich das Tal nochmals (Burghart Bauer), bevor es rechts von der Straße steil den Wanderweg hinauf bis zur Seitenalm geht. (Bis zum Burghardt Bauer könnte man auch mit dem Auto bzw. Fahrrad fahren. Wegersparnis ca. 2,7 km)

Die Seitenalm ist eine wunderschöne, alte Almhütte. Die Gastgeber sind schon etwas älter und legen mehr Wert auf eine nette Unterhaltung als auf guten Verdienst. Das bestellte Getränk kann daher schon etwas länger dauern :-)

Von der Seitenalm geht es weiter hinauf zum Hochsattel auf 1.023 m. (Die ganz faulen Geocacher könnten über der Ortsteil Voglau sogar bis hierhin fahren – dann benötigt man für den gesamten Cache keine 30 Minuten).

Vom Hochsattel sind es nur noch 10 Minuten (aber die haben es in sich) hinauf zur Rocheralm. Obige Koordinaten zeigen diesen Punkt.

Die Rocheralmhütte wurde 2006 völlig neu gebaut und ist auf alle Fälle die Reise wert. Der Blick von der Rocheralm auf das Tennengebirge und das Dachstein Massiv ist vor allem abends unbeschreiblich.

Familie Quehenberger bewirtschaftet die Hütte den gesamten Sommer über und bietet eine schmackhafte Speisekarte :-)

Hier gilt es nun ein sehr einfaches Rätsel zu lösen:

Die Hütte hat vorne einen sehr schönen Balkon mit kleinen Herzen. Wie viele Herzen hat der Balkon?

12 = N47°34.240' E013°18.116'

14 = N47°34.180' E013°18.056'

16 = N47°34.120' E013°17.996'

Der Cache sollte eigentlich leicht zu finden sein.

Der ursprüngliche Inhalt war:

Logbuch
Bleistift
Aufklärungszettel

Abtenau DVD
Nagelneue Abtenau Baseball Mütze

Liebe Gocaching Freunde!

Dieser Cache sowie viele weitere in Abtenau wurden von mir im Zuge meiner Tätigkeit als Geschäftsführer des örtlichen Tourismusverbandes angelegt und auch betreut. Da ich nun schon einige male mit dem Vorwurf konfrontiert wurde, diese kommerziell zu betreiben, möchte ich hier kurz den Grund erklären:

Geocachen ein tolles Thema und wurde vom Tourismusverband aufgegriffen. Es ist schließlich unsere Aufgabe, interessante Themen zu finden und unseren Gästen somit den Urlaub zu verschönern. Wir bieten daher seit Anfang 2008 wöchentlich eine (kostenlose) Geocache-Wanderung an. Die Caches sind von uns vorbereitet und wie jeder andere Cache im www zu finden. Die GPS stellen wir (auch wieder kostenlos) für die Wanderung zur Verfügung. Es werden also keine direkten Einnahmen erzielt.

Wir hoffen dadurch unsere Gäste begeistern zu können und als Nebeneffekt sogar neue Mitglieder für die Geocaching-Familie zu gewinnen.



Natürlich freuen wir uns über jeden einzelnen, der unsere Caches - unabhängig von den organisierten Wanderungen - besucht.

Wenn in den Beschreibungen zu den Caches Hinweise auf gute Gasthäuser, tolle Attraktionen entlang der Strecke etc. hingewiesen wird, so sollten diese Hinweise lediglich als Tipps wahrgenommen werden. Es liegt hier nicht in unserem Ermessen, dadurch einen finanziellen Profit zu schlagen. Wir wollen Besuchern die Region schmackhaft machen – das ist unser einziges Ziel und zuletzt auch unsere Aufgabe.

Ich bitte um Verständnis unter allen Geochachern.
Liebe Grüße aus Abtenau

Stefan Brandlehner
Tourismusverband Abtenau

▼ Additional Waypoints

	Prefix	Lookup	Name	Coordinate
 	01	STAGE1	Ausgangspunkt (Parking Area)	N 47° 33.830 E 013° 20.684

Note:

 	02	STAGE2	Rocheralm (Question to Answer)	N 47° 34.126 E 013° 18.027
---	----	--------	--	----------------------------

Note:

▼ Attributes

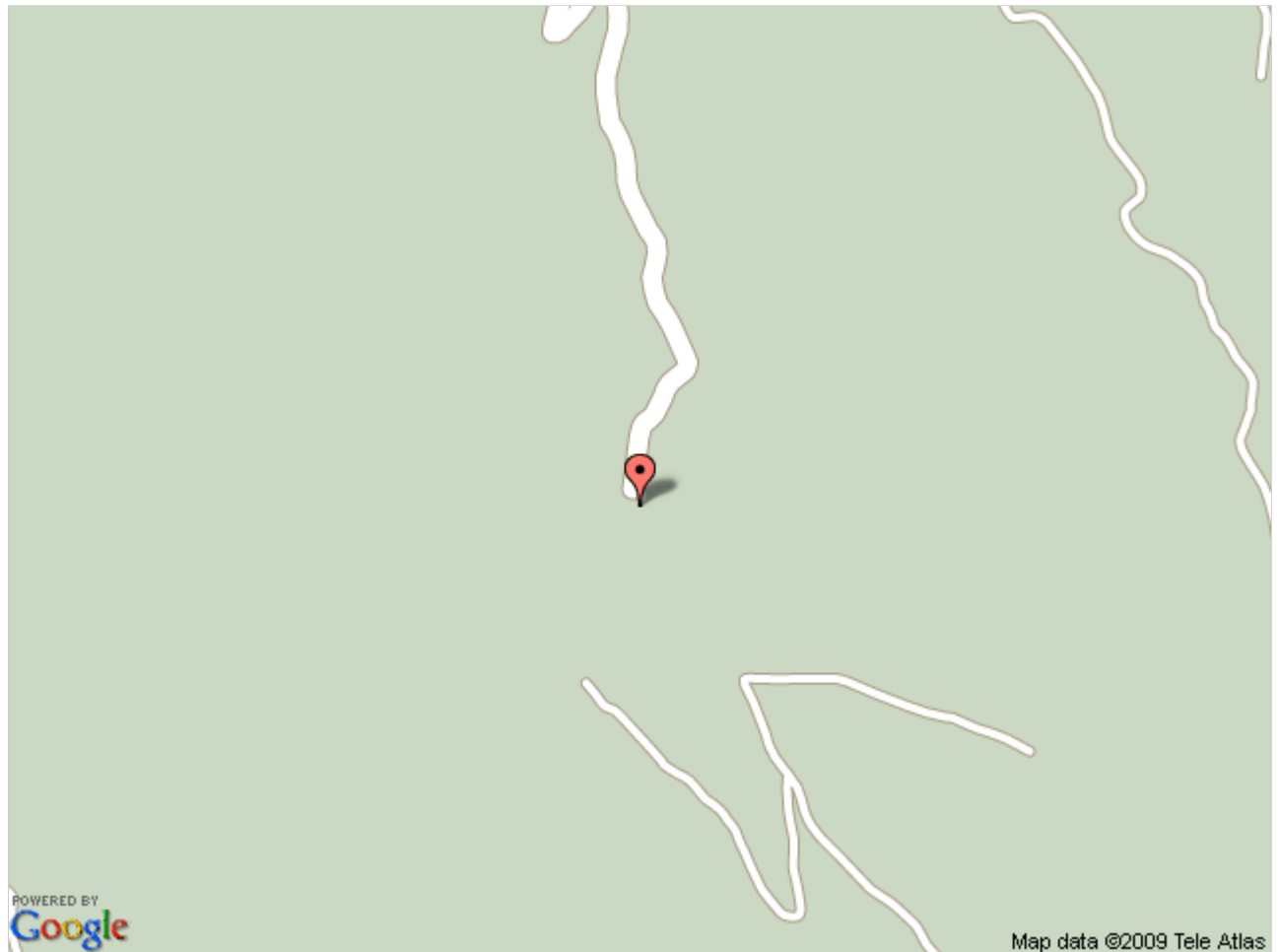
 **Attributes**



not available for winter, watch for livestock, picnic tables available, parking available, dogs allowed

▼ **Logs**

▼ **Overview Map** [\[640x480\]](#) [\[320x240\]](#)



Page Generated on 4/3/2009 2:55:50 AM