

# GC1DTNT




## Egelsee Cache

Placed by: Stefan Brandlehner

Placed Date: 7/3/2008

N 47° 33.851 E 013° 20.749

UTM: 33T E 375571 N 5269188

Size:  (Regular)Difficulty: Terrain: Log Counts:  9 Found it  1 Didn't find it  1 Publish Listing

**Please note:** To use the services of geocaching.com, you must agree to the terms and conditions [in our disclaimer](#).

### ▼ Short Description [\[hide images\]](#)

Dieser Cache führt Dich vom Ortszentrum Abtenaus zum Egelsee, einem der beliebtesten Fotomotive des Ortes.

### ▼ Long Description [\[hide images\]](#)

Der Rundweg beträgt vom Ausgangspunkt Ortszentrum ca. 5 km. Das schöne ist, der Rundweg ist von jedermann zu bewältigen, kinderwagentauglich und kann sogar im Winter (sofern nicht zuviel Schnee liegt) gegangen werden. Der Weg führt meist über breite, gemütliche Wege und wenig befahrene Nebenstraßen.

Die obigen Koordinaten kennzeichnen den Ausgangspunkt, den Marktplatz von Abtenau. Gleich am Marktplatz ist die erste Aufgabe zu lösen:

Welche Aufschrift findest Du an der Hausfassade?

Gasthof Goldener Stern, Restaurant, Cafe, Konditorei = A = 100

Hotel Goldener Stern, Restaurant, Cafe, Konditorei = A = 120

Gasthaus Goldener Stern, Restaurant, Cafe, Konditorei = A = 140

Übrigens:

Dieses Haus erwartet Dich mit Abtenaus größter Eiskarte, eine mehrfach prämierten Konditorei und zudem außergewöhnlich leckeren Küche.

Verlasse nun den Marktplatz in nördlicher Richtung. Bei der Bäckerei & Konditorei Hollaus folgst Du der Straße Richtung NW. Hier könntest Du auch Dein Auto parken (N47°33.886' E013.20.755')

Folge der Straße weiter in Richtung Schwimmbad (bestens beschildert).

Die Koordinaten N47°34.146' E013°20.584' führen Dich direkt zum Parkplatz des Schwimmbades.

Wie heißt das Schwimmbad?

Freibad = B = 19

Terrassenbad = B = 20

Abtenau Bad = B = 21

Der Weg führt nun weiter die Straße (mit Gehsteig) bergauf. Gleich nach der Kurve erreichst Du eine Kreuzung. Folge dem Weg 160 Rossbühel Voglau (Richtung Westen).

Nach ca. 1 km erreichst Du abermals eine Kreuzung.

N47°34.613' E013°20.102'

Folge dem Weg bergauf (Richtung Norden) Egelsee 161

Bereits nach ca. 200 m gelangst Du zur nächsten Kreuzung. N47°34.736' E013°20.112'

Folge weiterhin dem Schild in Richtung Egelsee Rundweg 160.

Du gelangst nun zum Egelsee Bauern. N47°34.731' E013°20.203'

Nütze den schönen Ausblick auf den Egelsee, einem der beliebtesten Fotomotive Abtenaus.

Wie Du an dem grünen Schild erkennen kannst, ist der Egelsee ein Landschaftsschutzgebiet.

N47°34.731' E013°20.203'

Doch was steht genau auf dem Schild?

Salzburger Land Naturschutzgebiet = C = 652

Land Salzburg Landschaftsschutzgebiet Egelsee = C = 669

Land Salzburg Naturschutzgebiet Egelsee = C = 742

Übrigens:

In Richtung Süd Osten kannst Du hinter dem bewaldeten Hügel die Bischofsmütze erkennen. Der Berg trägt diesen Namen, da er durch das markante V in der Mitte an eine Bischofsmütze erinnert.

Folge nun dem Straßeverlauf. Der Weg mündet in einen Schotterweg. Nach ca. 200 m zweigt der Weg rechts ab. Im Winter kann man hier über das Feld abkürzen, im Sommer sollte man der Beschilderung am Zaun entlang folgen (auch wenn sich über die Wiese ein gut ausgetretener Weg abzeichnet).

Der Weg führt nun am Waldrand entlang. Die Parkbänke laden zum Rasten ein. Genieße die Aussicht auf das Tennengebirge.

Berge: Im Westen siehst Du die drei markanten Wände. Die westlichste ist die Rotwand, in der Mitte die Schwerwand und die östlichste ist die Wieswand. Der Gebirgsverlauf nach Osten hin folgend siehst Du den markanten Großen Breitstein. Anschließend den Griebkogel und dahinter den Fritzerkogel. Darunter siehst du das Frauenloch, eine große Höhle. Weiters siehst Du die Tagweide, die Schallwand und den großen Traunstein (der oben so flach aussieht). Ganz im Osten ist noch der Schober zu sehen.

Nun geht es weiter zum ersten Cache:

Die Koordinaten lauten:

N47°34.(A+512)' E013°(B).(C)'

Der ursprüngliche Inhalt war:

Logbuch

Stift

Aufklärungszettel







Nagelneue Abtenau Baseball Mütze

Bonus Cache!! "Sonnleiten Bonus Cache" GC1DVBR

Auf dem Logbuch steht vorne rechts eine Zahl zwischen 1 und 5. Merke Dir diese Zahl, Du brauchst Sie um den "Sonnleiten Bonus Cache" zu finden!

Der kürzeste Weg zurück ins Ortszentrum führt Dich nun dem Weg 160 folgend zurück nach Abtenau, zuerst leicht ansteigend in den Wald hinein.

## ▼ Additional Waypoints

	Prefix	Lookup	Name	Coordinate
 	AA	STAGE1	<a href="#">Marktplatz</a> (Question to Answer)	N 47° 33.851 E 013° 20.749
Note:				
 	AB	STAGE2	<a href="#">Schwimmbad</a> (Question to Answer)	N 47° 34.146 E 013° 20.584
Note:				
 	AC	STAGE3	<a href="#">Egelsee Aussicht</a> (Question to Answer)	N 47° 34.731 E 013° 20.203
Note:				

### ▼ Attributes

#### Attributes



scenic view, kid friendly, available in winter, parking available, available 24-7, dogs allowed, stroller accessible

### ▼ Trackable Items

 EW-Baby

### ▼ Logs

### ▼ Overview Map [\[640x480\]](#) [\[320x240\]](#)

