

# GC1MNJH

## Schneeschuh Cache Egelsee

Placed by: Stefan Brandlehner

Placed Date: 2/14/2009

N 47° 34.143 E 013° 20.587

UTM: 33T E 375379 N 5269733

Size:  (Large)Difficulty: Terrain: Log Counts:  1 Publish Listing

**Please note:** To use the services of geocaching.com, you must agree to the terms and conditions [in our disclaimer](#).

### ▼ Short Description [\[hide images\]](#)

Dieser Cache ist speziell für Schneeschuhwanderer gemacht und führt Dich vom Parkplatz des Abtenauer Freibades zum Egelsee und über einen kleinen Umweg wieder zurück zum Ausgangspunkt.

### ▼ Long Description [\[hide images\]](#)

Die Wanderstrecke beträgt hin ca. 3,2 Kilometer und ist mit Schneeschuhen in 1,5 Stunden abgegangen.

Die obigen Koordinaten kennzeichnen den Ausgangspunkt, den Parkplatz beim Abtenauer Freibad. Die Parkplatzbenützung ist kostenlos.

Gehe von hier aus zu folgenden Koordinaten:

N47°34.598'

E013°20.469'

Finde die einstellige Zahl = Antwort A.

Gehe nun in Richtung Nord Osten in den Wald hinein, um nicht in den Schilfgürtel des Egelsees zu geraten. Nach ca. 40 m nach Norden weiter gehen, noch ca. 30 m und Du solltest wieder in freies Gelände gelangen. (Dies ist übrigens die einzige Strecke, die durch bewaldetes Gebiet führt.)

Nächster Wegpunkt:

N47°34.606'

E013°20.(Antwort A)19'

Auch hier solltest Du eine Zahl finden, dieses Mal allerdings eine Römische.

Die Zahl (Antwort B) führt Dich bereits zum Cache.

Cache:

N 47°34.(Antwort B + 18)5'

E013°21.120'

Ca. 20 m südwestlich des Caches findest Du einen Wanderweg, der auch im Winter begehbar ist. Folge diesem bist Du freies Gelände erreichst. Der Weg zurück dürfte ein Kinderspiel sein.

Der ursprüngliche Inhalt war:

...

Logbuch, Stift, Aufklärungszettel, Spielzeug

### ▼ Additional Hints

Nagjbeg N – Qre ireyrgmgr Onhz ung rvar Trfpuvpugr mh remäuyra.

Nagjbeg O – Qre xyrvar Jrt vaf Uüggravaarer jrvß rgjnf.

Pnpur – Qvr qüaar Fpuahe fbyygr nhpu orv ivry Fpuarr qra Jrt mhz Pnpur rezötyvpura (nore ovgr avpug qnena mvrura).





Decryption Key [\[Decrypt\]](#)

A|B|C|D|E|F|G|H|I|J|K|L|M

-----

N|O|P|Q|R|S|T|U|V|W|X|Y|Z

### ▼ Additional Waypoints

	Prefix	Lookup	Name	Coordinate
 	B2	WP2	<a href="#">Egelsee</a> (Question to Answer)	N 47° 34.598 E 013° 20.469
Note:				
 	C1	WP4	<a href="#">Wimmwald</a> (Final Location)	N 47° 34.225 E 013° 21.120
Note:				

### ▼ Attributes

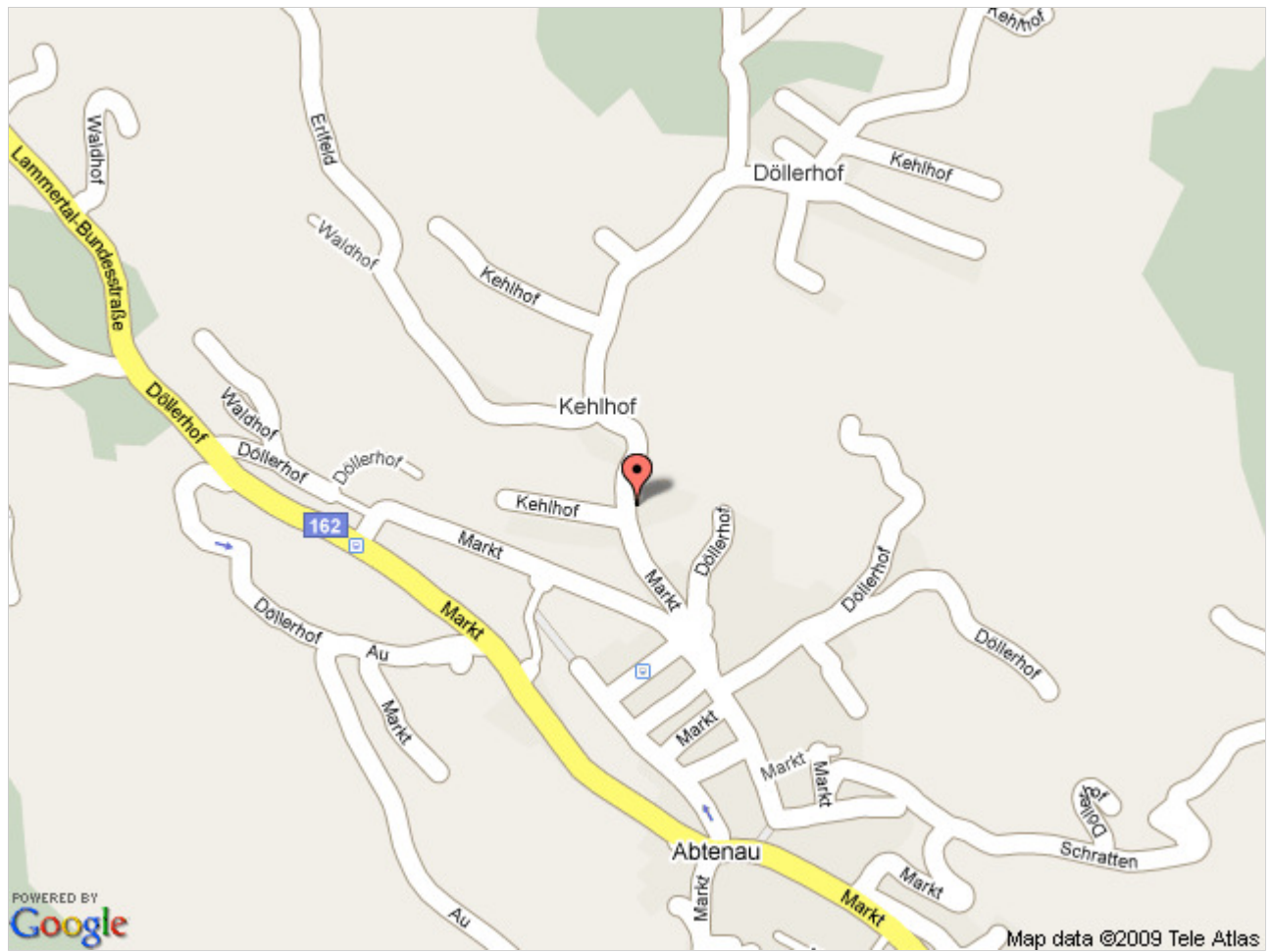
#### Attributes



scenic view, kid friendly, available in winter, parking available, available 24-7

### ▼ Logs

### ▼ Overview Map [\[640x480\]](#) [\[320x240\]](#)



Page Generated on 4/3/2009 2:50:34 AM