

GC1MKNK8

Winter Cache Abtenau

Placed by: Stefan Brandlehner

Placed Date: 2/14/2009

N 47° 33.161 E 013° 20.005

UTM: 33T E 374611 N 5267930

Size:  (Large)Difficulty: Terrain: Log Counts:  1 Publish Listing

Please note: To use the services of geocaching.com, you must agree to the terms and conditions [in our disclaimer](#).

▼ Short Description [\[hide images\]](#)

Dieser Cache ist speziell für Schneeschuhwanderer gemacht und führt Dich vom Parkplatz des Gasthaus Aumühle in den Ortsteil Unterberg, einem abgelegenen, meist besonders winterlichen Teil Abtenaus.

▼ Long Description [\[hide images\]](#)

Die Wanderstrecke beträgt hin ca. 2,2 Kilometer und ist mit Schneeschuhen in 1 Stunden abgegangen.

Die obigen Koordinaten kennzeichnen den Ausgangspunkt, den Parkplatz beim Gasthaus Aumühle. Die Parkplatzbenützung ist kostenlos.

Gehe von hier aus zu folgenden Koordinaten:

N47°32.974'

E013°19.400'

Antwort 1:

Wie viele Stufen hat die Leiter?

8 Stufen = 8

12 Stufen = 12

15 Stufen = 15

Nächster Wegpunkt:

N 47°33.136'

E013°19.(Antwort 1 + 18)9'

Halte Ausschau nach der einstelligen Zahl. Diese Zahl (Antwort B) führt Dich zum Cache.

Cache:

N 47°32.996'

E013°19.3(Antwort B - 1)2'

Der ursprüngliche Inhalt war:

...

Logbuch, Stift, Aufklärungszettel, Spielzeug

▼ Additional Hints

Uvajrvf:



Nagjbeg O – Jvrqre rvazny qvr Yrvgre.

Decryption Key [\[Decrypt\]](#)

A|B|C|D|E|F|G|H|I|J|K|L|M

N|O|P|Q|R|S|T|U|V|W|X|Y|Z

▼ Additional Waypoints

	Prefix	Lookup	Name	Coordinate
 	B2	WP2	Question 1 (Question to Answer)	N 47° 32.974 E 013° 19.400

Note:

▼ Attributes

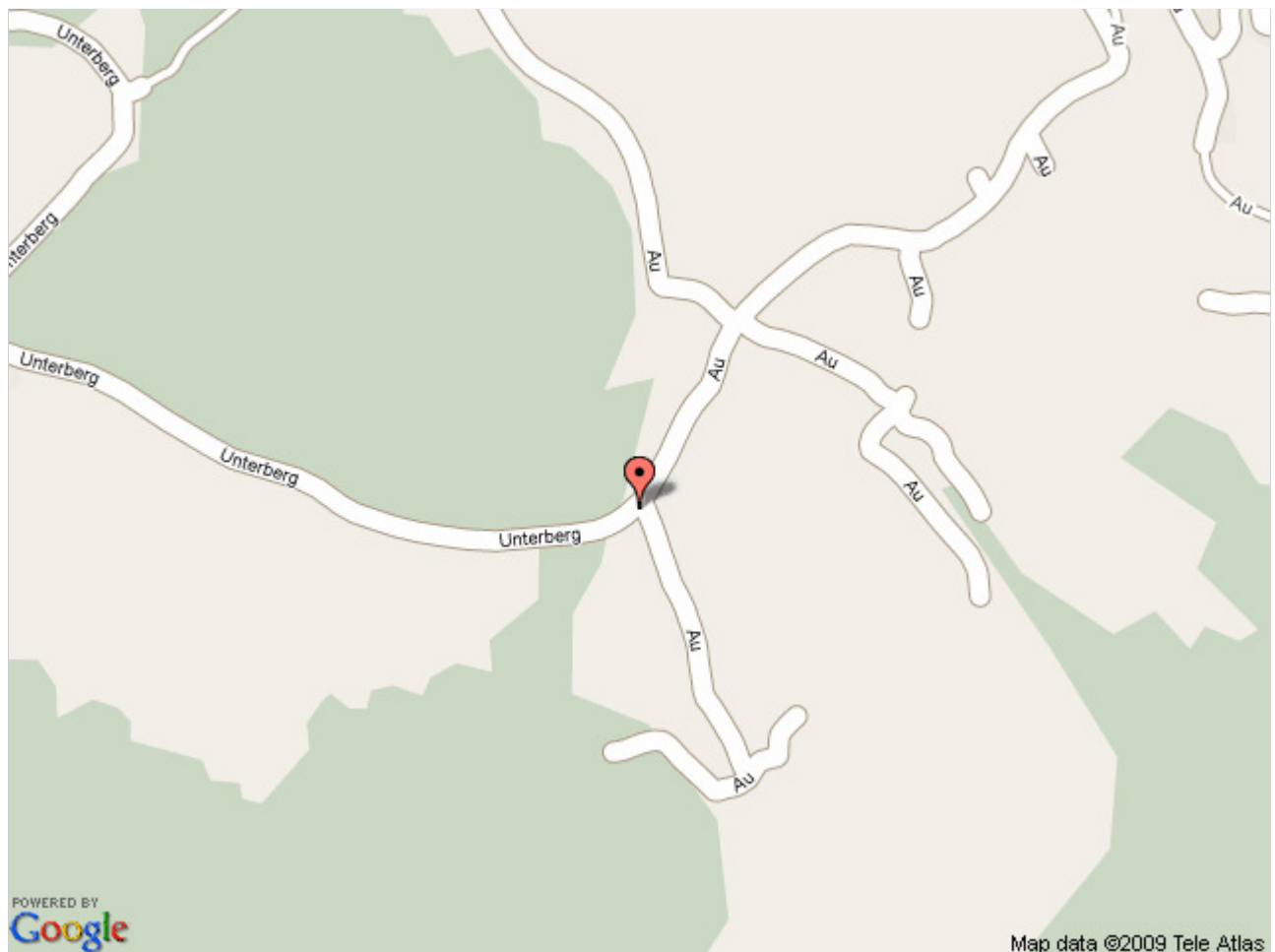
Attributes



kid friendly, available in winter, parking available, available 24-7

▼ Logs

▼ Overview Map [\[640x480\]](#) [\[320x240\]](#)



Page Generated on 4/3/2009 2:49:49 AM